















5005

skala: 1:500

LEGENDA

SYMBOL	
I. 	projektowany teren słowni plenarowej
II. 	wejście na teren słowni plenarowej
	istniejąca sieć gazowa
	istniejąca sieć telekomunikacyjna napowietrzna
	istniejąca sieć kanalizacyjna
	istniejąca sieć wodociągowa
	istniejąca linia kablowa elektryczna
	istniejąca napowietrzna sieć elektryczna
	istniejąca studnia kopania wiertnisa
	zbiornik wysoka izolacyjna
	zbiornik niska - rowniki
	istniejące obiekty przeznaczane do rozbiórk
	nienaprzecieczalna linia zabudowy
A-6	teren w granicach działki nr 287 w Durkowicach - zakres opracowania
	teren planu zabaw wg odrębnego opracowania

BILANS TERENU DZIAŁKI

powierzchnia działki

- 5 800,00 m²

powierzchnia terenu wyznaczonego pod siłownię

- 166,00 m²

- 1 - D06A-R motyl integracyjny (slup)
- 2 - R06-1 wyciskanie+wyciag
- 3 - R82 wioślarz
- 4 - M07 odwodziciel+steper
- 5 - M15 wahadło+biegacz+twister
- 6 - R03 orbitrek
- 7 - tablica informacyjna
- 8 - stół do piłkarzyków
- 9 - 4 ławki Baster
- 10 - kosz na śmieci
- 11 - stół do szachów/chiniczka

STUDIO PROJEKTOWE
KRZYSZTOF KARAS
NEOFORMA
37 – 700 PRZEMYŚL ul. BARSKA 15/10 tel. 016 670-53-70

INWESTYCJA			projektowana Budowa stacji pletrowej na drodze nr 287 w Dzikowicach, gm. Oty		
INWESTOR			Urząd Gminy w Ochoch, ul. Przemyska 3, 37-716 Oty		
Tytuł rysunku			ZAGOSPODAROWANIE TERENU		
BRANŻA			PROJEKTANT PIECZĘĆ UPRAWNIENIA		
ARCHITEKTURA OPRACOWANIE			KRZYSZTOF KARAŚ		
ARCHITEKTURA PROJEKTANT			PODPIS		
data			PRZEMYSŁ Luty 2019		
NUMER RYŚNIKU			Z1		

skala 1:500

W zakresie opracowania nie badano słuszności argumentów niawronowych

Jedn. ewid. 181307 Orty

Obr. 0003 Duńkowiczki

Układ współrzędnych płaskich - 2000/8

Układ wysokościowy - Kronsztadt 86

S. 8.120.10.06.2.4

Rejestr zgłoszeń: 430.2050.2016

Granica obszaru opracowania - linia przerywana

Data opracowania mapy: 9.12.2016

Mapę wykonał:

THE NEW EXPLORER

USFUGERBANK

Geo. H. R. 1871
Rondel, C. 1872

37-716 Oty, ul. Przemyńska 90

NIP 795-108-16-50 1st. 682 572 800

With

Wykonał Geodeta Uprawniony
mgr inż. Mieczysław CHRZĄSZCZYK

na podstawie zaświadczenia Nr 2953

z dnia 12.XII.1985 r. wydane go przez

G.U.G. i K. W. WARSZAWIE

I. ks. rob. 2959/.....